

Investitor:

OPĆINA HERCEGOVAC, OIB:  
77012001014, Moslavačka kbr. 147,  
HERCEGOVAC

Z.O.P. OH - DV

ZAHVAT: rekonstrukcija i dogradnja

LOKACIJA: Hercegovac, Braće Petr kbr. 2

Glavni projekt - M A P A 2

RJEŠENJE O SUGLASNOSTI ZA OBAVLJANJE POSLOVA DRŽAVNE  
IZMJERE I KATASTRA NEKRETNINA  
KLASA: UP/I\*-930-03/08-02/142; UR. BROJ: 541-01/1-08-3  
izdano u Zagrebu 18.02.2008.

*Geodetski*  
Potvrđuje se da je ovaj glavni projekt  
prilog i sastavni dio građevinske dozvole

KLASA: UA/L-361-03/16-01/153.

URBROJ: 2103/1-09/4-16-4

od 23.12.2016. godine.

OVJERAVA:



OZNAKA GP: TD-15-07-15

# GEODETSKI PROJEKT

javna zgrada (škola, dječji vrtić i jaslice)  
na k.č. 753, k.o. Hercegovac

PROJEKTANTSKI URED:

**ARHITEKTURA d.o.o. Daruvar**

Daruvar, Trg kralja Petra Krešimira IV. kbr. 8

OIB:09175547191

Glavni projektant:

Gabrijela Manci, dipl.ing.arh.



GABRIJELA MANCI  
dipl.ing.arh.  
OVLAŠTENA ARHITEKTI  
A 3425

REPUBLIKA HRVATSKA  
DRŽAVNA GEODETSKA UPRAVA  
PODRUČNI URED ZA KATASTAR BJELOVAR  
IPOSTAVA ZA KATASTAR NEKRETNINA GAREŠNICA

KLASA: 932-06/2016-02/63  
URBROJ:541-16-03/1-16-3  
Garešnica, 09.06.2016.



Ovlaštena osoba:

Ovlašteni inženjer geodezije:

Branko Čurić, dipl. ing. kult. teh.

Branko Čurić  
dipl. ing. kult. teh.  
Ovlašteni inženjer geodezije  
METRA d.o.o.  
Bjelovar



04.04.2016.

Direktor:  
Branko Čurić, dipl. ing. kult. teh.

**Metra**  
D.O.O. BJELOVAR, FERDE RUSANA 2/A

*Sadržaj geodetskog projekta:*

- Ulazni podaci*
- Geodetski situacijski nacrt*
- Geodetska situacija građevine*
- Popis koordinata*
- Prijavni listovi i kopije plana za evidentiranje građevine*
- Izvješća u okviru izrade geodetskog projekta*



REPUBLIKA HRVATSKA  
DRŽAVNA GEODETSKA UPRAVA  
PODRUČNI URED ZA KATASTAR BJELOVAR  
ODJEL ZA KATASTARSKE PROGRAME  
I GEODETSKE POSLOVE

KLASA: 935-12/15-01/50  
URBROJ: 541-16-03-01/2-15-2  
Garešnica, 03.07.2015.

Temeljem članka 11. Pravilnika o određivanju visine stvarnih troškova uporabe podataka dokumentacije državne izmjere i katastra nekretnina (NN br. 148/08 i 75/09, 51/13) dolje potpisani djelatnik tvrtke METRA d.o.o. iz Bjelovara, Ferde Rusana 2/a, daje sljedeću

IZJAVU

Izjavljujem da sam od Državne geodetske uprave, Područnog ureda za katastar Bjelovar, Ispostava za katastar nekretnina Garešnica, preuzeo na korištenje podatke državne izmjere i katastra u digitalnom obliku i to:

Katastarski plan u digitalnom obliku za

- k.o. Hercegovac, kčbr. 753 i ostale sa zahtjeva
- k.o. Ruškovac, kčbr. 420 i ostale sa zahtjeva
- k.o. Nova Ploščica, kčbr. 1210.


Preuzeti podaci bit će korišteni isključivo u svrhu **izrade geodetskih elaborata**.

Upoznati smo s činjenicom da smo preuzimanjem stekli pravo uporabe podataka za odobrenu svrhu/posao, te nam ni na koji način nije preneseno pravo vlasništva nad podacima.

Po okončanju posla nećemo zadržati niti jednu kopiju, odnosno sa svojih računala izbrisat ćemo sve podatke dobivene od Državne geodetske uprave Područnog ureda za katastar Bjelovar, Ispostave za katastar nekretnina Garešnica.

Poznato nam je da je svako umnožavanje, davanje dobivenih podataka na uporabu drugim osobama kao i uporaba istih u druge svrhe osim za svrhu za koju su izdani, kažnjivo u smislu čl. 155. Zakona o državnoj izmjeri i katastru nekretnina (NN br. 16/07, 124/10).

Podatke preuzeo:



Podatke izdala:







REPUBLIKA HRVATSKA  
DRŽAVNA GEODETSKA UPRAVA  
PODRUČNI URED ZA KATASTAR BJELOVAR  
ISPOSTAVA ZA KATASTAR NEKRETNINA GAREŠNICA

LASA: 935-07/16-01/182  
RBROJ: 541-16-03-01/2-16-6  
AREŠNICA, 14.03.2016

PRIJEPIS POSJEDOVNOG LISTA

Katastarska općina: HERCEGOVAC (Mbr. 309672)

Posjedovni list: 383

Udio	Prezime i ime odnosno tvrtka ili naziv, prebivalište odnosno sjedište upisane osobe	OIB
1/1	OSNOVNA ŠKOLA "SLAVKO KOLAR" HERCEGOVAC, BRAĆE PETR 2, HERCEGOVAC (VLASNIK)	

Podaci o katastarskim česticama

Zgr	Dio	Broj katastarske čestice	Adresa katastarske čestice/Način uporabe katastarske čestice/Način uporabe zgrade, naziv zgrade, kućni broj zgrade	Površina/m <sup>2</sup>	Broj D.L.	Posebni pravni režimi	Primjedba
		753	UL. BRAĆE PETR	7110	5		
			ŠKOLA, UL. BRAĆE PETR	1462			
			DVORIŠTE	5648			
Ukupna površina katastarskih čestica				7110			

NAPOMENA: Ovaj prijepis posjedovnog lista nije dokaz o vlasništvu na katastarskim česticama upisanim u posjedovnom listu.  
Upravna pristojba prema Tar. br. 1, Tar. br. 56 Zakona o upravnim pristojbama (NN 8/96, 77/96, 95/97, 131/97, 68/98, 66/99, 145/99, 116/00, 163/03, 17/04, 110/04, 141/04, 150/05, 153/05, 129/06, 117/07, 25/08, 60/08, 20/10, 69/10, 126/11, 112/12, 19/13) u iznosu od 100 kuna naplaćena je i poništena na podnesku.

Službena osoba: Marina Crljenjak, dipl.ing.geod.  
stručni suradnik za geodetske poslove



SA SLUŽBENIM  
PODACIMA USPOREDIO

Branko Čurić  
dipl. ing. kult. teh.

Ovlašteni inženjer geodezije

METRA d.o.o.  
Bjelovar



Geo 441



REPUBLIKA HRVATSKA

Općinski sud u Bjelovaru  
 EMLJIŠNOKNJIŽNI ODJEL GAREŠNICA  
 Datum prijave na dan: 26.02.2016. 11:08

Verificirani ZK uložak

Katastarska općina: 309672, HERCEGOVAC

Broj ZK uložka: 762

Broj zadnjeg dnevnika: Z-150/2010  
 Aktivne plombe:

IZVORNIK PRAVA GRAĐENJA

IZVADAK IZ ZEMLJIŠNE KNJIGE

A  
 Posjedovnica  
 PRVI ODJELJAK

Rbr.	Broj zemljišta (kat. čestice)	Oznaka zemljišta	Površina			Primjedba
			jutro	čhv	m2	
	753	ŠKOLA KBR. 2 I DVORIŠTE U UL. BRAČE PETR	1	377		
		UKUPNO:	1	377		

B  
 Vlastovnica

Rbr.	Sadržaj upisa	Primjedba
	Vlasnički dio: 1/1 OSNOVNA ŠKOLA SLAVKA KOLARA HERCEGOVAC	

C  
 Teretovnica

Rbr.	Sadržaj upisa	Iznos	Primjedba
1.1	Zaprimljeno 01.02.2010. broj Z-150/10 Na temelju Ugovora o osnivanju prava građenja od 04. siječnja 2010. godine uknjižuje se pravo građenja na čkbr. 753 upisanoj u A, koja se upisuje u zk.ul.br. 1073 k.o. iste, za korist: <b>BJELOVARSKO-BILOGORSKA ŽUPANIJA, BJELOVAR, DR. ANTE STARČEVIĆA 8</b>		

Otvrdjuje se da ovaj izvadak odgovara stanju zemljišne knjige na datum 26.02.2016.

Udruška pristojba po TAR. BR. 18 Zakona o sudskim pristojbama - Za izvatke iz zemljišnih knjiga (NN br. 74/95, 57/96, 137/02, 26/03, 25/11, 112/12, 157/13) u iznosu od 20,00 Kn naplaćena je i poništena na izvatku pod brojem 8740/2016

Izdao:



SA SLUŽBENIM  
 PODACIMA USPOREDIO  
 Branko Cunić  
 dipl. ing. kult. teh.  
 Ovlašteni inženjer geodezije  
 METRA d.o.o.  
 Bjelovar

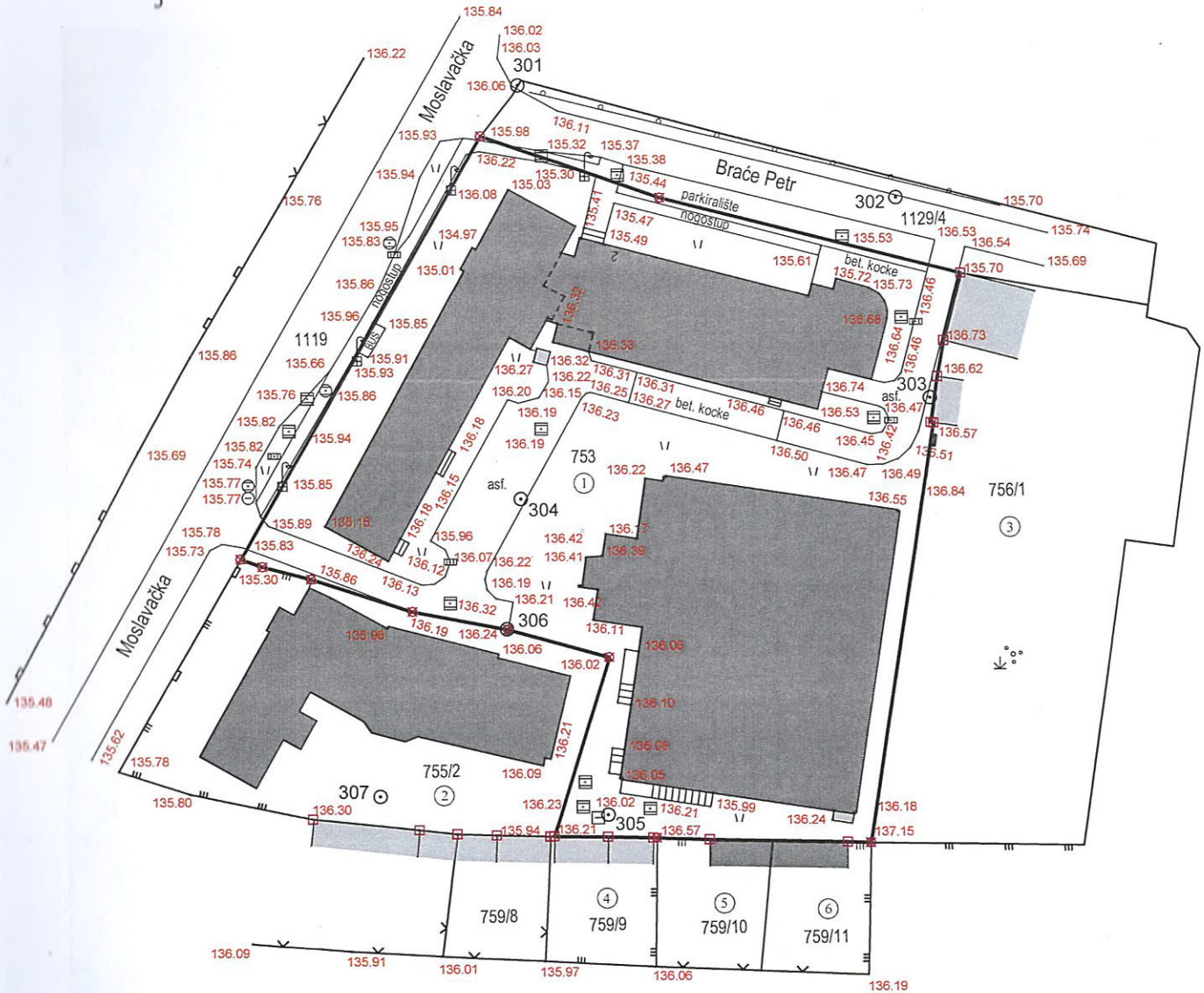
Geo 441

OPĆINSKI SUD U BJELOVARU  
 ZEMLJIŠNOKNJIŽNI ODJEL BJELOVAR  
 ZK referent:  
 RUŽA CIPRIŠ

*Handwritten signature*



## GEODETSKI SITUACIJSKI NACRT



- |  |  |
|--|--|
| ① OSNOVNA ŠKOLA SLAVKA KOLARA, HERCEGOVAC            | ⑤ DRUŠTVENO VLASNIŠTVO                           |
| ② ČEŠKA BESEDA, HERCEGOVAC                           | ⑥ DEVČIĆ DAMIR I IVAN, HERCEGOVAC, PEPE BUKAČA 9 |
| ③ MAT-OIL D.O.O. ZAGREB, III. RESNIK 2, 10000 ZAGREB |  |
| ④ KLARIĆ LJUBO, HERCEGOVAC, MOSLAVAČKA 39            |  |

Snimili: 29.06.2015. Olda Petržalek, Matija Čizmar  
Izradio: 09.07.2015. Matija Čizmar

Izvođač radova:

Branko Čurić  
dipl. ing. kuć. teh.

Ovlašteni inženjer geodezije

METRA d.o.o.  
Bjelovar



Geo 441



## GEODETSKA SITUACIJA GRAĐEVINE



- |  |  |
|--|--|
| ① OSNOVNA ŠKOLA SLAVKA KOLARA, HERCEGOVAC            | ⑤ DRUŠTVENO VLASNIŠTVO                           |
| ② ČEŠKA BESEDA, HERCEGOVAC                           | ⑥ DEVČIĆ DAMIR I IVAN, HERCEGOVAC, PEPE BUKAČA 9 |
| ③ MAT-OIL D.O.O. ZAGREB, III. RESNIK 2, 10000 ZAGREB |  |
| ④ KLARIĆ LJUBO, HERCEGOVAC, MOSLAVAČKA 39            |  |

Snimili: 29.06.2015. Olda Petržalek, Matija Čizmar  
Izradio: 26.02.2016. Vedraň Radić

Branko Čurić  
dipl. ing. kult. teh.  
Ovlašteni inženjer geodezije  
METRA d.o.o.  
Bjelovar

Izvođač radova:



Geo 441





TD-15-07-15

## POPIS KOORDINATA LOMNIH TOČAKA GRADEVNE ČESTICE

br. točka / br. kontrola	E koordinata HTRS96/TM [m]	N koordinata HTRS96/TM [m]	Visina terena HVRST1 [m]
54	539552.17	5057164.31	135.300
55	539555.46	5057163.14	135.260
56	539562.74	5057161.26	135.860
65	539578.02	5057156.35	136.190
68	539592.43	5057153.62	136.240
269	539607.67	5057149.44	
213	539599.26	5057122.43	136.210
214	539607.39	5057122.33	136.83
215	539614.19	5057122.19	136.04
216	539614.75	5057122.17	136.57
217	539622.67	5057121.91	137.45

br. točka / br. kontrola	E koordinata HTRS96/TM [m]	N koordinata HTRS96/TM [m]	Visina terena HVRST1 [m]
218	539643.51	5057121.52	136.81
131	539647.02	5057121.41	137.15
129	539654.97	5057173.68	136.84
272	539656.71	5057184.78	
123	539656.31	5057184.84	136.57
124	539657.32	5057191.77	136.62
139	539658.28	5057197.21	136.73
166	539660.91	5057207.40	135.70
270	539588.62	5057228.17	
271	539615.60	5057218.81	

## POPIS KOORDINATA LOMNIH TOČAKA GRADEVINE

br. točka / br. kontrola	E koordinata HTRS96/TM [m]	N koordinata HTRS96/TM [m]	Visina terena HVRST1 [m]
119	539631.82	5057187.73	136.460
120	539633.59	5057187.25	136.480
152	539640.92	5057192.97	138.150
153	539639.95	5057189.50	136.740
154	539639.25	5057186.84	136.530
148	539647.43	5057191.31	137.97
142	539648.61	5057204.36	137.87
143	539649.50	5057203.17	137.86
144	539649.87	5057201.77	137.87
145	539649.83	5057200.61	136.68
167	539647.10	5057205.25	135.73
168	539642.07	5057206.61	135.72
169	539641.68	5057205.02	140.02
170	539638.43	5057205.88	140.88
172	539637.94	5057203.99	138.91
173	539607.43	5057213.47	135.49
174	539604.12	5057214.32	135.41
175	539607.27	5057211.86	135.46
176	539602.90	5057214.56	135.40
99	539598.39	5057200.32	139.19
100	539598.64	5057200.76	141.45
101	539599.24	5057200.44	141.19
102	539601.14	5057203.94	147.16
97	539604.76	5057195.60	136.33
103	539592.85	5057197.75	138.34
105	539596.02	5057195.97	136.27
191	539592.75	5057220.12	135.03
192	539587.28	5057211.42	134.97
193	539585.45	5057208.09	135.01
239	539585.98	5057207.80	
240	539587.81	5057211.13	
241	539600.74	5057210.58	
242	539602.69	5057210.01	
243	539603.42	5057212.85	
244	539603.72	5057212.77	

br. točka / br. kontrola	E koordinata HTRS96/TM [m]	N koordinata HTRS96/TM [m]	Visina terena HVRST1 [m]
245	539607.03	5057211.92	
246	539598.05	5057205.62	
247	539600.07	5057199.83	
253	539605.49	5057198.46	
254	539632.06	5057188.67	
255	539633.84	5057188.22	
273	539579.22	5057195.55	
274	539579.16	5057195.58	
275	539577.26	5057192.15	
276	539574.42	5057193.73	
277	539570.87	5057187.35	
278	539569.72	5057187.99	
279	539564.52	5057178.64	
280	539565.66	5057178.01	
281	539565.73	5057178.14	
282	539568.64	5057176.51	
283	539564.58	5057169.22	
284	539574.29	5057163.81	
285	539575.13	5057165.30	
286	539575.96	5057164.84	
287	539577.31	5057167.28	
288	539576.48	5057167.74	
289	539577.99	5057170.51	
290	539579.35	5057169.75	
291	539581.79	5057174.13	
292	539582.85	5057173.54	
293	539584.21	5057175.97	
294	539584.34	5057175.90	
295	539586.24	5057179.31	
296	539583.62	5057180.77	
297	539589.01	5057190.61	
298	539588.95	5057190.64	

Branko Čurić  
dpl. ing. kul. teh.

Ovlašteni inženjer geodezije

METRA d.o.o.  
Bjelovar

Geo 441





TD-15-07-15

Z.O.P. OH - DV

Općina Hercegovac

Katastarska općina: Hercegovac

Općinski sud u Garešnici

# PRIJAVNI LIST

ZA KATASTAR ZEMLJIŠTA

## D o s a d a š n j e   s t a n j e

Broj posjed. lista	Prezime, ime i očevo ime, mjesto stanovanja, adresa i kućni broj, OIB	Broj katastarske čestice	Način uporabe katastarske čestice	Površina			Oznaka promjene, vrijeme kad je nastala i isprava na kojoj se temelji
				ha	a	m <sup>2</sup>	
1	2	3	4	5			6
383	OSNOVNA ŠKOLA "SLAVKO KOLAR" HERCEGOVAC, BRAĆE PETR 2, HERCEGOVAC	753	škola, Ul. Braće Petr		14	62	Naručitelj geodetskog projekta:  OPĆINA HERCEGOVAC Moslavačka kbr. 147, HERCEGOVAC, OIB: 77012001014   Geodetski elaborat dio je Geodetskog projekta zajedničke oznake: <b>Z.O.P. OH - DV</b>
			dvorište		56	48	
			UKUPNO:		71	10	

NAPOMENA: Površine katastarskih čestica u novom stanju obračunate su prema stvarnom stanju mirnog posjeda iz koordinata lomnih točaka njihovih međa i drugih granica temeljem odredbe članka 74. Zakona o državnoj izmjeri i katastru nekretnina (NN16/07). Razlika između dosadašnjeg i novog stanja je -0.55 %. Navedena razlika u površini nije nastala uslijed pravnog prometa nekretnina.





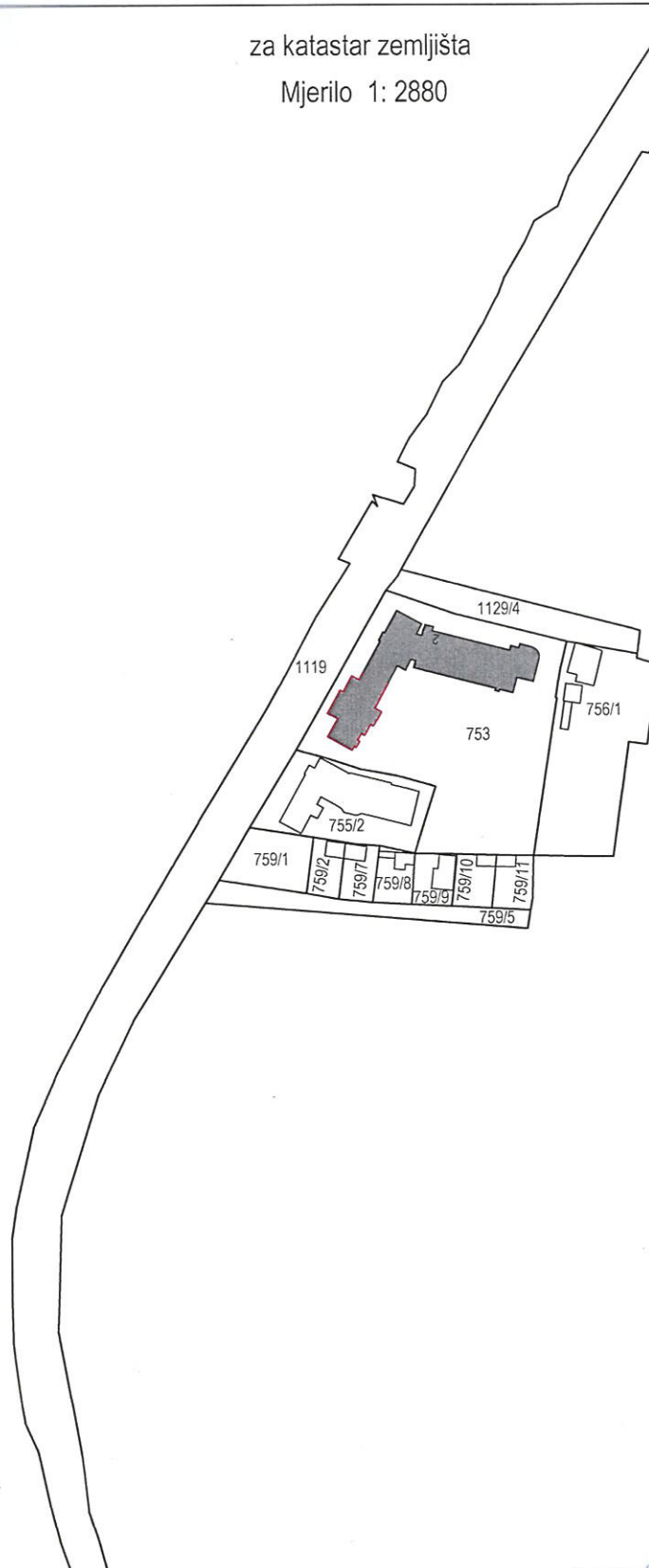
K. O.: Hercegovac, MB 309672  
za k.č.br. 753  
Broj detaljnog lista: 5



Klasa: \_\_\_\_\_  
Urbroj: \_\_\_\_\_  
Mjesto: Garešnica  
Datum: \_\_\_\_\_


## KOPIJA KATASTARSKOG PLANA

za katastar zemljišta  
Mjerilo 1: 2880



U Bjelovaru, 04.04.2016.

Branko Čurić  
dipl. ing. kart. teh.  
Ovlašteni inženjer geodezije  
METRA d.o.o.  
Bjelovar







TD-15-07-15

Z.O.P. OH - DV

Općina Hercegovac

Katastarska općina: Hercegovac

Općinski sud u Garešnici



# PRIJAVNI LIST

ZA ZEMLJIŠNU KNJIGU





## Novo stanje

Broj Z.K. uložka	Ime i prezime, mjesto stanovanja, adresa i kućni broj, OIB	Broj Z.K. čestice	Adresa Z.K. čestice	Način uporabe Z.K. čestice	Površina	Rezultat očevida katastarskog službenika
					m <sup>2</sup>	
7	8	9	10	11	12	13
762	1. Vlasnički dio: 1/1 OSNOVNA ŠKOLA SLAVKA KOLARA HERCEGOVAC, OIB: 31497179455	753	Hercegovac, Ul. Braće Petr	javna zgrada br. 2 (škola, dječji vrtić i jaslice)	1589	
			Hercegovac, Ul. Braće Petr	dvorište	5560	
				UKUPNO:	7149	
Prijavni list sastavio: Vedran Radić, dipl. ing. geod.						
				04.04.2016.		
				Branko Čurić dipl. ing. kult. teh. Ovlašteni inženjer geodezije METRA d.o.o. Zetina  		

ad je  
 smelji  
 kta:  
 C  
 101014  
 detsko  
 ke:

K. O.: Hercegovac, MB 309672  
za k.č.br. 753  
Broj detaljnog lista: 5

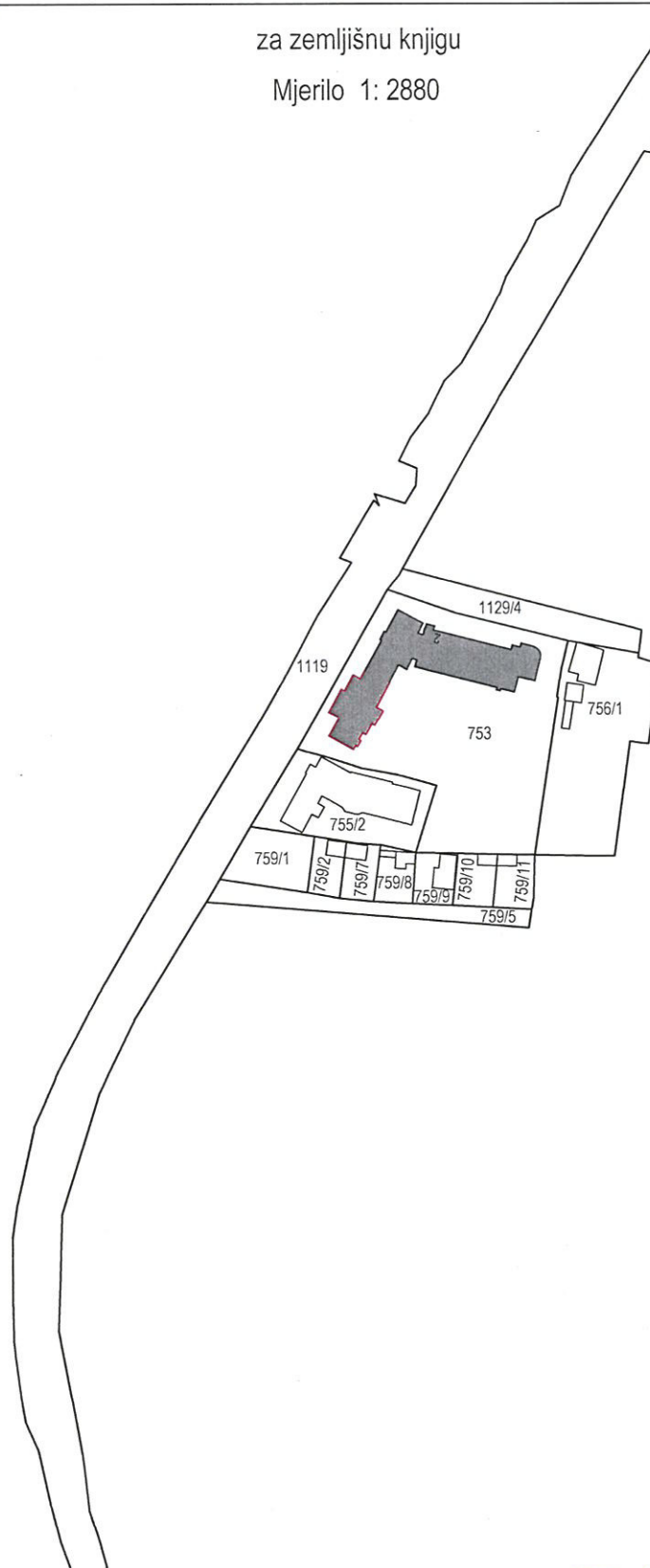


Klasa: \_\_\_\_\_  
Urbroj: \_\_\_\_\_  
Mjesto: Garešnica  
Datum: \_\_\_\_\_

## KOPIJA KATASTARSKOG PLANA

za zemljišnu knjigu

Mjerilo 1: 2880



U Bjelovaru, 04.04.2016.

Branko Ćurić  
Dipl. ing. kuit. teh.  
Ovlašteni inženjer geodezije  
METRA d.o.o.



## Izvjешće o utvrđivanju međa i drugih granica te o novim razgraničenjima

Dana 29. 06. 2015 u postupku utvrđivanja postojećih međa i drugih granica te o novim razgraničenjima prisutni:

I. Naručitelj/i izrade elaborata:

1. OPĆINA HERCEGOVAC, MOSLAVAČKA 117, HERCEGOVAC

K.O.: HERCEGOVAC

MBR: 309677

kat. čestica/e broj.: 753

II. Utvrđeni stvarni korisnici susjednih katastarskih čestica sa predmetnim kat. česticama:

1. kat. čest. broj. 753 OSNOVNA ŠKOLA SLAVKA KOLARA

2. kat. čest. broj. 75512 ČEŠKA BESEDA, HERCEGOVAC

3. kat. čest. broj. 75919 KLARIĆ LJUBO

4. kat. čest. broj. 759110 DRUŠTVENO VLASNIŠTVO

5. kat. čest. broj. 759111 DEVČIĆ DAMIR, DEVČIĆ IVAN

6. kat. čest. broj. 75611 MAT-OIL D.O.O. ZAGREB

7. kat. čest. broj. \_\_\_\_\_

8. kat. čest. broj. \_\_\_\_\_

GEODETSKA IZMJERA IZVRŠENA U SVRHU IZRADJE  
GEODETSKOG PROJEKTA. PREDMETNA PARCELA OMEĐENA DO  
STRANE ČEŠKE BESEDE ŽELJEZNOM OGRADOM, RUBOM ASFALTNE  
ČESTE KUNOM I ČOŠKOM OBJEKTA NA KAT. ČESTICI 75919.  
PREDMETNA PARCELA, PREDMETNA PARCELA PREMA KAT ČESTICI  
75919 U VLASNIŠTVU KLARIĆ LJUBE OMEĐENA ZIDOM STAMBENOG  
OBJEKTA I ŽELJEZNOM OGRADOM, DATIM PREMA KAT. ČESTICI  
759110 U DRUŠTVENOM VLASNIŠTVU ŽELJEZNOM OGRADOM,  
ZIDOM POSREDOVANSKOG OBJEKTA. PREDMETNA PARCELA PREMA  
KAT. ČESTICI 759111 U VLASNIŠTVU DEVČIĆ DAMIRA I IVANA  
OMEĐENA ZIDOM POSREDOVANSKOG OBJEKTA I ŽELJEZNOM  
OGRADOM, DATIM PREMA KAT. ČESTICI 75611 U VLASNIŠTVU  
MAT-OIL. PREDMETNA PARCELA OMEĐENA BETONSKOM  
OGRADOM I ZIDOM POSREDOVANSKOG I STAMBENOG OBJEKTA.  
PREDMETNA PARCELA U STANJU OMEĐENA KLIVOVIMA.  
MEĐNE LINIJE SU U STANJU MIROVE UŽIVANJA I NISU  
OPORNI AKA IZRAVNI OVAJEDNIM KATASTARSKIM ČESTICAMA  
POTVRDUJU SVAKIM OPIŠANIM MAT-OIL, TURKIA U GTEČAJU  
I VISE SE MIREU DOCI DO PRAVNOG ZAGTUPIKA.



Potpisi stvarnih korisnika:

I. Katastarskih čestica koje su predmetom elaborata (naručitelj/i izrade elaborata)

1. 3 30



II. Potpisi stvarnih korisnika na susjednim katastarskim česticama:



1. Maja Alunović
2. Maja Alunović
3. Luca Klavž
4. 3 30
5. Božica
6. \_\_\_\_\_
7. \_\_\_\_\_
8. \_\_\_\_\_



III. Potpisi stvarnih korisnika koji su sudjelovali u postupku obilježavanja novoformiranih međa ili drugih granica:

1. \_\_\_\_\_
2. \_\_\_\_\_

U HERCEGOVCU 29. 06. 2015

Ovlaštena osoba:  
  
Branko Čurić  
dip. ing. kult. teh.  
Ovlašteni inženjer geodezije  
METRA d.o.o.  
Bijelovar  
  
Geo 441

## TEHNIČKO IZVJEŠĆE

Geodetski radovi u ovome projektu se odnose na katastarsku općinu Hercegovac

Predmetne k.č.: 753

Naručitelj geodetskih radova: OPĆINA HERCEGOVAC, Moslavačka kbr. 147, HERCEGOVAC

Svrha geodetskog projekta:

- 1) evidentiranje građevina u katastru
- 2) usklađenje katastra, zemljišne knjige i stanja u naravi

Snimanje na terenu izveli su Matija Čižmar i Olda Petržalek GPS uređajem Topcon TPSGR3 RTK metodom i totalnom stanicom Leica 805 Power. Za potrebe geodetskog snimanja korišten je CROatian POSitioning System - CROPOS (Hrvatski pozicijski sustav) sa online uslugom određivanja HTRS koordinata. Kontrola je izvršena na karakterističnim točkama, a srednje standardno odstupanje prikazano je u popisu koordinata.

Geodetskim programima *Magnet Tools* i *GeoEdit* izvršen je prijenos podatka u računalo i obrada istih. Grafička obrada izvršena je u programu *ZwCAD+ 2014 Profesional*, tekstualni dio u programskom paketu *Microsoft Office 2003*.

Izvorno mjerilo kopije katastarskog plana na tom području je 1:2880. Izvršeno je uklapanja katastarskog plana na terensko mjerenje. Identične točke uklopa su 131, 54 i linija između detaljnih točaka 131 - 1. Kopija katastarskog plana preuzeta je u digitalnom obliku.

04.04.2016.

Tehničko izvješće sastavio:

Vedran Radić, dipl. ing. geod.

Branko Čurić  
dipl. ing. kult. tehn.  
Ovlašten inženjer geodezije  
METRA d.o.o.  
Brijuni



Geo 441

